

УТВЕРЖДАЮ
Муниципальное
бюджетное
образовательное учреждение
«Центр образования №34
имени Героя Советского Союза
Николая Дмитриевича Захарова»



**Паспорт доступности
объекта социальной инфраструктуры (ОСИ)
учебный корпус №1 МБОУ «ЦО №34»,
расположенный по адресу:
300028, г. Тула, ул. Болдина, д.100**

Утверждаю
Руководитель ОСИ
Директор МБОУ «ЦО №34»
Л. В. Лазарева
" ____ " _____ 20__ г.

**Паспорт доступности
объекта социальной инфраструктуры (ОСИ) N1**

1. Общие сведения об объекте

- 1.1. Наименование (вид) объекта: Муниципальное бюджетное общеобразовательное учреждение «Центр образования №34 имени Героя Советского Союза Николая Дмитриевича Захарова», учебный корпус №1
- 1.2. Адрес объекта: 300028, г. Тула, ул. Болдина, д.100
- 1.3. Сведения о размещении объекта:
- отдельно стоящее здание 3 этажей, 5304,1 кв. м
- часть здания - этажей (или на этаже), кв. м
- наличие прилегающего земельного участка (да, нет); 12355 кв. м
- 1.4. Год постройки здания 1962 г., последнего капитального ремонта нет
- 1.5. Дата предстоящих плановых ремонтных работ: текущего 2020 г., капитального нет

Сведения об организации, расположенной на объекте

- 1.6. Название организации (учреждения), (полное юридическое наименование - согласно Уставу, краткое наименование) - Муниципальное бюджетное общеобразовательное учреждение «Центр образования №34 имени Героя Советского Союза Николая Дмитриевича Захарова», учебный корпус №1
- 1.7. Юридический адрес организации (учреждения): 300028, г. Тула, ул. Болдина, д.100
- 1.8. Основание для пользования объектом (оперативное управление, аренда, собственность)
- 1.9. Форма собственности (государственная, негосударственная)
- 1.10. Территориальная принадлежность (федеральная, региональная, муниципальная)
- 1.11. Вышестоящая организация (наименование): Управление образования администрации города Тулы
- 1.12. Адрес вышестоящей организации, другие координаты: 300041, г. Тула, улица Дзержинского/Советская, дом 15-17/73 Телефоны: (4872) 52-98-01 доб. 906 приемная (4872) 52-98-02 доб. 726

**2. Характеристика деятельности
организации на объекте (по обслуживанию населения)**

- 2.1. Сфера деятельности (здравоохранение, образование, социальная защита, физическая культура и спорт, культура, связь и информация, транспорт, жилой фонд, потребительский рынок и сфера услуг, другое)
- 2.2. Виды оказываемых услуг: образовательные

- 2.3. Форма оказания услуг: (на объекте, с длительным пребыванием, в т.ч. проживанием, на дому, дистанционно)
- 2.4. Категории обслуживаемого населения по возрасту: (дети, взрослые трудоспособного возраста, пожилые; все возрастные категории)
- 2.5 Категории обслуживаемых инвалидов: инвалиды, передвигающиеся на коляске, инвалиды с нарушениями опорно-двигательного аппарата; нарушениями зрения, нарушениями слуха, нарушениями умственного развития
- 2.6. Плановая мощность: посещаемость (количество обслуживаемых в день), вместимость, пропускная способность 1120/1100
- 2.7. Участие в исполнении ИПР инвалида, ребенка-инвалида (да, нет)

3. Состояние доступности объекта

- 3.1. Путь следования к объекту пассажирским транспортом (описать маршрут движения с использованием пассажирского транспорта) троллейбус № 4, 5, автобус № 11, 12, маршрутное такси № 40к, 50, 58 до остановки «Центр стандартизации и метрологии», наличие адаптированного пассажирского транспорта к объекту есть
- 3.2. Путь к объекту от ближайшей остановки пассажирского транспорта:
- 3.2.1. Расстояние до объекта от остановки транспорта 150м
- 3.2.2. Время движения (пешком) 3 мин
- 3.2.3. Наличие выделенного от проезжей части пешеходного пути (да, нет)
- 3.2.4. Перекрестки: нерегулируемые; регулируемые, со звуковой сигнализацией, таймером; есть
- 3.2.5. Информация на пути следования к объекту: акустическая, тактильная, визуальная; есть
- 3.2.6. Перепады высоты на пути: есть, нет (описать _____)
- Их обустройство для инвалидов на коляске: да, нет (_____)
- 3.3. Организация доступности объекта для инвалидов - форма обслуживания*

№ п/п	Категория инвалидов (вид нарушения)	Вариант организации доступности объекта (формы обслуживания)*
1.	Все категории инвалидов и МГН в том числе инвалиды:	ДУ
2	передвигающиеся на креслах-колясках	ДУ
3	с нарушениями опорно-двигательного аппарата	ДУ
4	с нарушениями зрения	ДУ
5	с нарушениями слуха	ДУ
6	с нарушениями умственного развития	ДУ

* - указывается один из вариантов: "А", "Б", "ДУ", "ВНД"

3.4. Состояние доступности основных структурно-функциональных зон

№ п/п	Основные структурно-функциональные зоны	Состояние доступности, в том числе для основных категорий инвалидов**
1	Территория, прилегающая к зданию (участок)	ДП-В
2	Вход (входы) в здание	ДУ (Г, У)
3	Путь (пути) движения внутри здания (в т.ч. пути эвакуации)	ДЧ-И (О, Г, У)
4	Зона целевого назначения здания (целевого посещения объекта)	ДУ (О, У)
5	Санитарно-гигиенические помещения	ДЧ-И (О, Г, У)
6	Система информации и связи (на всех зонах)	ВНД
7	Пути движения к объекту (от остановки транспорта)	ДЧ-В

** Указывается: ДП-В - доступно полностью всем; ДП-И (К, О, С, Г, У) - доступно полностью избирательно (указать категории инвалидов); ДЧ-В - доступно частично всем; ДЧ-И (К, О, С, Г, У) - доступно частично избирательно (указать категории инвалидов); ДУ - доступно условно, ВНД - временно недоступно

3.5. Итоговое заключение о состоянии доступности ОСИ: **ДЧ-И (О, Г, У)**

4. Управленческое решение

4.1. Рекомендации по адаптации основных структурных элементов объекта

№ п/п	Основные структурно-функциональные зоны объекта	Рекомендации по адаптации объекта (вид работы)*
1.	Территория, прилегающая к зданию (участок)	Не нуждается
2.	Вход (входы) в здание	Технические решения невозможны
3.	Путь (пути) движения внутри здания (в т.ч. пути эвакуации)	Технические решения невозможны
4.	Зона целевого назначения здания (целевого посещения объекта)	Технические решения невозможны
5.	Санитарно-гигиенические помещения	Технические решения невозможны
6.	Система информации на объекте (на всех зонах)	Индивидуальное решение с ТСР

7.	Пути движения к объекту (от остановки транспорта)	Не нуждается
8.	Все зоны и участки	Технические решения невозможны

*- указывается один из вариантов (видов работ): не нуждается; ремонт (текущий, капитальный); индивидуальное решение с ТСР; технические решения невозможны - организация альтернативной формы обслуживания

4.2. Период проведения работ в рамках исполнения перспективного плана развития материально-технической базы ОУ: в связи с тем, что технические решения невозможны п. 2-5 предлагается развитие материально-технической базы в направлении информатизации образовательного процесса (закупка интерактивного оборудования, программного обеспечения и т.д.).

4.3 Ожидаемый результат (по состоянию доступности) после выполнения работ по адаптации: организация дистанционного образования.

4.4. Для принятия решения требуется, не требуется (нужное подчеркнуть):

Согласование с Управлением образования

Имеется заключение уполномоченной организации о состоянии доступности объекта (наименование документа и выдавшей его организации, дата), прилагается _____

4.5. Информация размещена (обновлена) на Карте доступности Тульской области дата нет

(наименование сайта, портала)

5. Особые отметки

Паспорт сформирован на основании:

1. Анкета (информации об объекте) от " _____ " _____ 20 _____ г.,

2. Акт обследования объекта: №1 _____ от " _____ " _____ 20 _____ г.

3. Решения Комиссии _____ от " _____ " _____ 20 _____ г.

Утверждаю
Руководитель ОСИ
Директор МБОУ «ЦО №34»
Л. В. Лазарева
" ____ " _____ 20__ г

Анкета
(информация об объекте социальной инфраструктуры)
к паспорту доступности объекта социальной инфраструктуры
№ 1

1. Общие сведения об объекте

1.1. Наименование (вид) объекта: Муниципальное бюджетное общеобразовательное учреждение «Центр образования №34 имени Героя Советского Союза Николая Дмитриевича Захарова», учебный корпус №1

1.2. Адрес объекта: 300028, г. Тула, ул. Болдина, д.100

1.3. Сведения о размещении объекта:

- отдельно стоящее здание 3 этажей, 5304,1 кв. м

- часть здания - этажей (или на этаже), кв. м

- наличие прилегающего земельного участка (да, нет); 12355 кв. м

1.4. Год постройки здания 1962 г., последнего капитального ремонта нет

1.5. Дата предстоящих плановых ремонтных работ: текущего 2020 г., капитального нет

Сведения об организации, расположенной на объекте

1.6. Название организации (учреждения), (полное юридическое наименование - согласно Уставу, краткое наименование) - Муниципальное бюджетное общеобразовательное учреждение «Центр образования №34 имени Героя Советского Союза Николая Дмитриевича Захарова», учебный корпус №1

1.7. Юридический адрес организации (учреждения): 300028, г. Тула, ул. Болдина, д.100

1.8. Основание для пользования объектом (оперативное управление, аренда, собственность)

1.9. Форма собственности (государственная, негосударственная)

1.10. Территориальная принадлежность (федеральная, региональная, муниципальная)

1.11. Вышестоящая организация (наименование): Управление образования администрации города Тулы

1.12. Адрес вышестоящей организации, другие координаты: 300041, г. Тула, улица Дзержинского/Советская, дом 15-17/73 Телефоны: (4872) 52-98-01 доб. 906 приемная (4872) 52-98-02 доб. 726

2. Характеристика деятельности
организации на объекте (по обслуживанию населения)

2.1. Сфера деятельности (здравоохранение, образование, социальная защита, физическая культура и спорт, культура, связь и информация, транспорт, жилой

фонд, потребительский рынок и сфера услуг, другое)

2.2. Виды оказываемых услуг: **образовательные**

2.3. Форма оказания услуг: (**на объекте**, с длительным пребыванием, в т.ч. проживанием, **на дому, дистанционно**)

2.4. Категории обслуживаемого населения по возрасту: (**дети**, взрослые трудоспособного возраста, пожилые; все возрастные категории)

2.5 Категории обслуживаемых инвалидов: инвалиды, передвигающиеся на коляске, инвалиды с нарушениями опорно-двигательного аппарата; нарушениями зрения, нарушениями слуха, нарушениями умственного развития

2.6. Плановая мощность: посещаемость (количество обслуживаемых в день), вместимость, пропускная способность 1120/1100

2.7. Участие в исполнении ИПР инвалида, ребенка-инвалида (да, **нет**)

3. Состояние доступности объекта

3.1. Путь следования к объекту пассажирским транспортом

(описать маршрут движения с использованием пассажирского транспорта)

троллейбус № 4, 5, автобус № 11, 12, маршрутное такси № 40к, 50, 58 до остановки «Центр стандартизации и метрологии», наличие адаптированного пассажирского транспорта к объекту **есть**

3.2. Путь к объекту от ближайшей остановки пассажирского транспорта:

3.2.1. Расстояние до объекта от остановки транспорта **150м**

3.2.2. Время движения (пешком) **3 мин**

3.2.3. Наличие выделенного от проезжей части пешеходного пути (**да**, нет)

3.2.4. Перекрестки: нерегулируемые; регулируемые, со звуковой сигнализацией, таймером; **есть**

3.2.5. Информация на пути следования к объекту: акустическая, тактильная, визуальная; **есть**

3.2.6. Перепады высоты на пути: есть, **нет** (описать _____)

Их обустройство для инвалидов на коляске: да, **нет** (_____)

3.3. Организация доступности объекта для инвалидов - форма обслуживания*

N п/п	Категория инвалидов (вид нарушения)	Вариант организации доступности объекта (формы обслуживания)*
1.	Все категории инвалидов и МГН	ДУ
	в том числе инвалиды:	
2	передвигающиеся на креслах-колясках	ДУ
3	с нарушениями опорно-двигательного аппарата	ДУ
4	с нарушениями зрения	ДУ
5	с нарушениями слуха	ДУ
6	с нарушениями умственного развития	ДУ

* - указывается один из вариантов: "А", "Б", "ДУ", "ВНД"

4. Управленческое решение

4.1. Рекомендации по адаптации основных структурных элементов объекта

N п/п	Основные структурно-функциональные зоны объекта	Рекомендации по адаптации объекта (вид работы)*
1.	Территория, прилегающая к зданию (участок)	Не нуждается
2.	Вход (входы) в здание	Технические решения невозможны
3.	Путь (пути) движения внутри здания (в т.ч. пути эвакуации)	Технические решения невозможны
4.	Зона целевого назначения здания (целевого посещения объекта)	Технические решения невозможны
5.	Санитарно-гигиенические помещения	Технические решения невозможны
6.	Система информации на объекте (на всех зонах)	Индивидуальное решение с ТСП
7.	Пути движения к объекту (от остановки транспорта)	Не нуждается
8.	Все зоны и участки	Технические решения невозможны

*- указывается один из вариантов (видов работ): не нуждается; ремонт (текущий, капитальный); индивидуальное решение с ТСП; технические решения невозможны - организация альтернативной формы обслуживания

Размещение информации на Карте доступности субъекта РФ **нет**

Лазарева Людмила Викторовна директор 22-34-25

(подпись, Ф.И.О., должность; координаты для связи уполномоченного представителя объекта)

Утверждаю

Руководитель ОСИ

Директор МБОУ «ЦО №34»

Л. В. Лазарева

20 19 г.



**Акт обследования
объекта социальной инфраструктуры к паспорту доступности
объекта социальной инфраструктуры №1**

Тульская область, город Тула Наименование территориального образования субъекта РФ	" 16 " 10 20 19 г.
--	--------------------

1. Общие сведения об объекте

- 1.1. Наименование (вид) объекта: нежилое помещение
1.2. Адрес объекта: 300028, г. Тула, ул. Болдина, д.100
1.3. Сведения о размещении объекта:
отдельно стоящее здание 3 этажей, 5304.1 кв. м
часть здания _____ - _____ этажей (или на _____ этаже), _____ - _____ кв. м
наличие прилегающего земельного участка (да, нет); 12355 кв. м
1.4. Год постройки здания 1962 год, последнего капитального ремонта нет
1.5. Дата предстоящих плановых ремонтных работ: текущего 2020, капитального нет
1.6. Название организации (учреждения), (полное юридическое наименование - согласно Уставу, краткое наименование) - муниципальное бюджетное общеобразовательное учреждение «Центр образования №34 имени Героя Советского Союза Николая Дмитриевича Захарова»
1.7. Юридический адрес организации (учреждения) 300028, г. Тула, ул. Болдина, д.100

2. Характеристика деятельности организации на объекте

Дополнительная информация _____

3. Состояние доступности объекта

- 3.1. Путь следования к объекту пассажирским транспортом (описать маршрут движения с использованием пассажирского транспорта): троллейбус № 4, 5, автобус № 11, 12, маршрутное такси № 40к, 50, 58 до остановки «Центр стандартизации и метрологии», наличие адаптированного пассажирского транспорта к объекту есть
3.2 Путь к объекту от ближайшей остановки пассажирского транспорта:
3.2.1. Расстояние до объекта от остановки транспорта 150 м.
3.2.2. Время движения (пешком) 3 мин.
3.2.3. Наличие выделенного от проезжей части пешеходного пути (да, нет)
3.2.4. Перекрестки: нерегулируемые; регулируемые, со звуковой сигнализацией, таймером; есть
3.2.5. Информация на пути следования к объекту: акустическая, тактильная, визуальная; есть
3.2.6. Перепады высоты на пути: есть, нет описать _____
Их обустройство для инвалидов на коляске: да, нет _____
3.3. Организация доступности объекта для инвалидов - форма обслуживания

N п/п	Категория инвалидов (вид нарушения)	Вариант организации доступности объекта (формы обслуживания)*
----------	--	---

1.	Все категории инвалидов и МГН в том числе инвалиды:	ДУ
2.	передвигающиеся на креслах-колясках	ДУ
3.	с нарушениями опорно-двигательного аппарата	ДУ
4.	с нарушениями зрения	ДУ
5.	с нарушениями слуха	ДУ
6.	с нарушениями умственного развития	ДУ

* - указывается один из вариантов: "А" (доступность всех зон и помещений - универсальная), "Б" (доступны специально выделенные участки и помещения), "ДУ" (доступность условная: дополнительная помощь сотрудника, услуги на дому, дистанционно), "ВНД" (временно недоступно).

3.4. Состояние доступности основных структурно-функциональных зон

N п/ п	Основные структурно-функциональные зоны	Состояние доступности, в том числе для основных категорий инвалидов**	Приложение	
			N на плане	N фото
1.	Территория, прилегающая к зданию (участок)	ДП-В	1, 2, 3	01, 02, 03
2.	Вход (входы) в здание	ДУ (Г, У)	3, 4, 5, 6	03, 04, 05, 06
3.	Путь (пути) движения внутри здания (в т.ч. пути эвакуации)	ДЧ-И (О, Г, У)	7, 8, 9, 10, 11	07, 08, 09, 10, 11, 12
4.	Зона целевого назначения здания (целевого посещения объекта)	ДУ (О, У)	12, 13, 14, 15, 16, 17, 18	13, 14, 15, 16, 17, 18
5.	Санитарно-гигиенические помещения	ДЧ-И (О, Г, У)	19	19, 20, 21, 22, 23
6.	Система информации и связи (на всех зонах)	ВНД	-	-
7.	Пути движения к объекту (от остановки транспорта)	ДЧ-В		

** Указывается: ДП-В - доступно полностью всем; ДП-И (К, О, С, Г, У) - доступно полностью избирательно (указать категории инвалидов); ДЧ-В - доступно частично всем; ДЧ-И (К, О, С, Г, У) - доступно частично избирательно (указать категории инвалидов); ДУ - доступно условно, ВНД - недоступно

3.5. Итоговое заключение о состоянии доступности объекта ОСИ: ДЧ-И (О, Г, У).

4. Управленческое решение (проект)

4.1. Рекомендации по адаптации основных структурных элементов объекта:

N п/п	Основные структурно-функциональные зоны объекта	Рекомендации по адаптации объекта (вид работы)*
1.	Территория, прилегающая к зданию (участок)	Не нуждается
2.	Вход (входы) в здание	Технические решения невозможны
3.	Путь (пути) движения внутри здания (в т.ч. пути эвакуации)	Технические решения невозможны
4.	Зона целевого назначения здания (целевого	Технические решения

	посещения объекта)	невозможны
5.	Санитарно-гигиенические помещения	Технические решения невозможны
6.	Система информации на объекте (на всех зонах)	Индивидуальное решение с ТСР
7.	Пути движения к объекту (от остановки транспорта)	Не нуждается
8.	Все зоны и участки	Технические решения невозможны

*- указывается один из вариантов (видов работ): не нуждается; ремонт (текущий, капитальный); индивидуальное решение с ТСР; технические решения невозможны - организация альтернативной формы обслуживания

4.2. Период проведения работ: **в связи с тем, что технические решения невозможны п. 2-5 предлагается развитие материально-технической базы в направлении информатизации образовательного процесса (закупка интерактивного оборудования, программного обеспечения и т.д.).**

4.3. Ожидаемый результат (по состоянию доступности) после выполнения работ по адаптации: **организация дистанционного образования.**

Оценка результата исполнения программы, плана (по состоянию доступности) _____

4.4. Для принятия решения **требуется**, не требуется (нужное подчеркнуть):

4.4.1. Согласование на Комиссии _____

(наименование Комиссии по координации деятельности в сфере обеспечения доступной среды жизнедеятельности для инвалидов и других МГН, совещательные органы МО)

4.4.2. Согласование работ с надзорными органами (в сфере проектирования и строительства, архитектуры, охраны памятников, другое - указать) нет _____

4.4.3. Техническая экспертиза; разработка проектно-сметной документации

4.4.4. Согласование с вышестоящей организацией (собственником объекта) _____.

4.4.5. Согласование с общественными организациями инвалидов да _____.

4.4.6. Другое _____

Имеется заключение уполномоченной организации о состоянии доступности объекта (наименование документа и выдавшей его организации, дата), прилагается _____

4.4.7. Информация может быть размещена (обновлена) на Карте доступности Тульской области _____

(наименование сайта, портала)

5. Особые отметки

Приложения:

Результаты обследования:

1. Территории, прилегающей к объекту

на 1 л.

2. Входа (входов) в здание

на 1 л.

3. Путей движения в здании

на 2 л.

4. Зоны целевого назначения объекта

на 2 л.

5. Санитарно-гигиенических помещений

на 1 л.

6. Системы информации (и связи) на объекте


на 1 л.

Результаты фотофиксации на объекте 23 фотографии на 4 л.

Другое (в том числе дополнительная информация о путях движения к объекту)

Руководитель рабочей группы
Зам. директора МБОУ «ЦО №34»

Куприна И.Е.


(подпись)

Члены рабочей группы:

зам. директора по безопасности МБОУ «ЦО №34»

Алешичев Е.Н.


(подпись)

Ответственный за ГО и ЧС в МБОУ «ЦО №34»

Букша Ю. Н.


(подпись)

В том числе:

представители общественных
организаций инвалидов

Председатель Советской города Тулы районной организации
Тульской региональной организации общероссийской
общественной организации «Всероссийское общество
инвалидов»

Карпухина Н.Г.


(подпись)

представители организации, расположенной на объекте

Социальный педагог

Абрашина И.Ю.


(подпись)

Управленческое решение согласовано " 05 " 12 2019 г. (протокол № 1)

Комиссией (название) по проверке соблюдения условий
МБОУ "ЦО №34" по их доступности для инвалидов
и других маломобильных групп населения

**Приложение №1
к Акту обследования объекта
социальной инфраструктуры
к паспорту доступности
объекта социальной инфраструктуры
№1 от "___" _____ 20__ г.**

I. Результаты обследования: 1. Территории, прилегающей к зданию (участка)
МБОУ «ЦО №34», г. Тула, ул. Болдина, д.100

Наименование объекта, адрес

N п/п	Наименование функционально-планировочного элемента	Наличие элемента			Выявленные нарушения и замечания		Работы по адаптации объектов	
		есть/нет	N на плане	N фото	Содержание	Значимое для инвалида (категория)	Содержание	Виды работ
1.1	Вход (входы) на территорию	есть	1	01	Узкий проем калитки, отсутствие блоков Брайля	К, О, С	Расширить проем калитки, уложить блоки Брайля	Индивидуальное решение с ТСР
1.2	Путь (пути) движения на территории	есть	2	02	-	-	-	-
1.3	Лестница (наружная)	нет	-	-	-	-	-	-
1.4	Пандус (наружный)	нет	-	-	-	-	-	-
1.5	Автостоянка и парковка	нет	-	-	-	-	-	-
	Общие требования к зоне	Адаптирована для инвалидов (Г, У)						

II. Заключение по зоне:

Наименование структурно-функциональной зоны	Состояние доступности* (к пункту 3.4 Акта обследования ОСИ)	Приложение		Рекомендации по адаптации (вид работы)** к пункту 4.1 Акта обследования ОСИ
		N на плане	N фото	
Территории, прилегающей к зданию (участка)	ДУ (Г, У)	1, 2, 3	01, 02, 03	Индивидуальное решение с ТСР

* указывается: ДП-В - доступно полностью всем; ДП-И (К, О, С, Г, У) - доступно полностью избирательно (указать категории инвалидов); ДЧ-В - доступно частично всем; ДЧ-И (К, О, С, Г, У) - доступно частично избирательно (указать категории инвалидов); ДУ - доступно условно, ВНД - недоступно

**указывается один из вариантов: не нуждается; ремонт (текущий, капитальный); индивидуальное решение с ТСР; технические решения невозможны - организация альтернативной формы обслуживания

Приложение № 2
к Акту обследования
объекта социальной инфраструктуры
к паспорту доступности
объекта социальной инфраструктуры
№1 от "___" _____ 20__ г.

I. Результаты обследования: 2. Входа (входов) в здание
МБОУ «ЦО №34», г. Тула, ул. Болдина, д.100

Наименование объекта, адрес

N п/п	Наименование функционально-планировочного элемента	Наличие элемента			Выявленные нарушения и замечания		Работы по адаптации объектов	
		есть/нет	N на плане	N фото	Содержание	Значимое для инвалида (категория)	Содержание	Виды работ
2.1	Лестница (наружная)	есть	3	03	Нет пандуса. 5 высоких ступеней, нет блоков Брайля	К, О, С	Оборудовать пандусом, уложить блоки Брайля	Технические решения невозможны
2.2	Пандус (наружный)	нет	-	-	-	-	-	-
2.3	Входная площадка (перед дверью)	есть	4	04	Узкая площадка, нет блоков Брайля	К, С	-	Технические решения невозможны
2.4	Дверь (входная)	есть	5	05	-	-	-	-
2.5	Тамбур	есть	6	06	Нет блоков Брайля	С	-	Ремонт текущий
	ОБЩИЕ требования к зоне	Адаптирована для инвалидов (О, С,Г,У)						

II. Заключение по зоне:

Наименование структурно-функциональной зоны	Состояние доступности* (к пункту 3.4 Акта обследования ОСИ)	Приложение		Рекомендации по адаптации (вид работы)** к пункту 4.1 Акта обследования ОСИ
		N на плане	N фото	
Вход (входы) в здание	ДУ (Г, У)	3, 4, 5, 6	03, 04, 05, 06	Технические решения невозможны

* указывается: ДП-В - доступно полностью всем; ДП-И (К, О, С, Г, У) - доступно полностью избирательно (указать категории инвалидов); ДЧ-В - доступно частично всем; ДЧ-И (К, О, С, Г, У) - доступно частично избирательно (указать категории инвалидов); ДУ - доступно условно, ВНД - недоступно

**указывается один из вариантов: не нуждается: ремонт (текущий, капитальный); индивидуальное решение с ТСР; технические решения невозможны - организация альтернативной формы обслуживания

Комментарий к заключению: _____

Приложение №3
к Акту обследования
объекта социальной инфраструктуры
к паспорту доступности объекта
социальной инфраструктуры
№1 от " ___ " _____ 20__ г.

I. Результаты обследования: 3. Пути (путей) движения внутри здания (в т.ч. путей эвакуации)
МБОУ «ЦО №34», г. Тула, ул. Болдина, д.100

N п/п	Наименование функционально-планировочного элемента	Наличие элемента			Выявленные нарушения и замечания		Работы по адаптации объектов	
		есть/нет	N на плане	N фото	Содержание	Значимо для инвалида (категория)	Содержание	Виды работ
3.1.	Коридор (вестибюль, зона ожидания, галерея, балкон)	есть	7	07	Нет блоков Брайля, поручней передвижения на 1 этаже	С	-	Ремонт (текущий)
3.2.	Лестница (внутри здания)	есть	8	08	Ширина лестницы 1,2 м, отсутствие блоков Брайля перед лестницей	К, О, С	Расширение лестницы	Технические решения невозможны
3.3.	Пандус (внутри здания)	нет	-	-	-	-	-	-
3.4.	Лифт пассажирский (или подъемник)	нет	-	-	-	-	-	-
3.5.	Дверь	есть	9	09	-	-	-	-
3.6.	Пути эвакуации (в т.ч. зоны безопасности)	есть	10 11	10 11 12	Узкая лестница (ширина 1,2 м), 5 ступеней, нет блоков Брайля, нет пандуса	К, О, С	Расширение лестницы, укладка блоков, установка пандуса	Технические решения невозможны
	ОБЩИЕ требования к зоне	Адаптирована для инвалидов (Г, У)						

II. Заключение по зоне:

Наименование структурно-функциональной зоны	Состояние доступности* (к пункту 3.4 Акта обследования ОСИ)	Приложение		Рекомендации по адаптации (вид работы)** к пункту 4.1 Акта обследования ОСИ
		№ на плане	№ фото	
Пути (путей) движения внутри здания (в т.ч. путей эвакуации)	ДУ (Г, У)	7, 8, 9, 10, 11	07, 08, 09, 10, 11, 12	Технические решения невозможны

* указывается: ДП-В - доступно полностью всем; ДП-И (К, О, С, Г, У) - доступно полностью избирательно (указать категории инвалидов); ДЧ-В - доступно частично всем; ДЧ-И (К, О, С, Г, У) - доступно частично избирательно (указать категории инвалидов); ДУ - доступно условно, ВНД - недоступно

**указывается один из вариантов: не нуждается; ремонт (текущий, капитальный); индивидуальное решение с ТСР; технические решения невозможны - организация альтернативной формы обслуживания

Комментарий к заключению: _____

Приложение № 4
к Акту обследования
объекта социальной инфраструктуры
к паспорту доступности объекта
социальной инфраструктуры
№1 от "___" _____ 20__ г.

I. Результаты обследования: 4. Зоны целевого назначения здания (целевого посещения объекта) МБОУ «ЦО №34», г. Тула, ул. Болдина, д.100

N п/п	Наименование функционально-планировочного элемента	Наличие элемента			Выявленные нарушения и замечания		Работы по адаптации объектов	
		есть/нет	N на плане	N фото	Содержание	Значимое для инвалида (категория)	Содержание	Виды работ
4.1	Кабинетная форма обслуживания	есть	12 13 14	13	Отсутствие дублирующих табличек Брайля	С	Установка табличек	Ремонт (текущий)
4.2	Зальная форма обслуживания	нет	-	-	-	-	-	-
4.3	Прилавочная форма обслуживания	есть	15	14	-	-	-	-
4.4	Форма обслуживания с перемещением по маршруту	есть	16 17 18	15 16 17	Вход в столовую с высоким выступом, нет блоков Брайля	К, О, С	Сделать спуск, уложить блоки	Ремонт (текущий)
4.5	Кабина индивидуального обслуживания	нет	-	-	-	-	-	-
	ОБЩИЕ требования к зоне	Адаптирована для инвалидов (Г, У)						

II. Заключение по зоне:

Наименование структурно-функциональной зоны	Состояние доступности* (к пункту 3.4 Акта обследования ОСИ)	Приложение		Рекомендации по адаптации (вид работы)** к пункту 4.1 Акта обследования ОСИ
		N на плане	N фото	
Зоны целевого назначения здания (целевого посещения объекта) Вариант I - зона обслуживания инвалидов	ДУ (Г, У)	12, 13, 14, 15, 16, 17, 18	13, 14, 15, 16, 17	Ремонт (текущий)

* указывается: ДП-В - доступно полностью всем; ДП-И (К, О, С, Г, У) - доступно полностью избирательно (указать категории инвалидов); ДЧ-В - доступно частично всем; ДЧ-И (К, О, С, Г, У) - доступно частично избирательно (указать категории инвалидов); ДУ - доступно условно, ВНД - недоступно

**указывается один из вариантов: не нуждается; ремонт (текущий, капитальный);

индивидуальное решение с ТСП; технические решения невозможны - организация
альтернативной формы обслуживания

Приложение № 5
к Акту обследования объекта
социальной инфраструктуры к паспорту
доступности объекта
социальной инфраструктуры
№ 1 от " ___ " _____ 20__ г.

I. Результаты обследования: 5. Санитарно-гигиенических помещений
МБОУ «ЦО №34», г. Тула, ул. Болдина, д.100

N п/п	Наименование функционально-планировочного элемента	Наличие элемента			Выявленные нарушения и замечания		Работы по адаптации объектов	
		есть/нет	N на плане	N фото	Содержание	Значимо для инвалида (категория)	Содержание	Виды работ
5.1	Туалетная комната	есть	19	19 20	Нет свободных помещений	К, О, С	-	Технические решения невозможны
5.2	Душевая/ ванная комната	есть	-	-	Нет свободных помещений	К, О, С	-	Технические решения невозможны
5.3	Бытовая комната (раздевалка)	есть	Подвальное помещение	21 22 23	Узкий лестничный спуск (ширина 1,2м), 13 ступеней, нет блоков Брайля	К, О, С	Расширение лестницы	Технические решения невозможны
	ОБЩИЕ требования к зоне	Адаптирована для инвалидов (Г, У)						

II. Заключение по зоне:

Наименование структурно-функциональной зоны	Состояние доступности* (к пункту 3.4 Акта обследования ОСИ)	Приложение		Рекомендации по адаптации (вид работы)** к пункту 4.1 Акта обследования ОСИ
		N на плане	N фото	
Санитарно-гигиенические помещения	ДУ (Г, У)	19	19, 20, 21, 22, 23	Технические решения невозможны

* указывается: ДП-В - доступно полностью всем; ДП-И (К, О, С, Г, У) - доступно полностью избирательно (указать категории инвалидов); ДЧ-В - доступно частично всем; ДЧ-И (К, О, С, Г, У) - доступно частично избирательно (указать категории инвалидов); ДУ - доступно условно, ВНД - недоступно

**указывается один из вариантов: не нуждается; ремонт (текущий, капитальный); индивидуальное решение с ТСР; технические решения невозможны - организация альтернативной формы обслуживания.

Приложение № 6
к Акту обследования объекта
социальной инфраструктуры
к паспорту доступности объекта
социальной инфраструктуры
№ 1 от " ___ " _____ 20__ г.

I. Результаты обследования: 6. Системы информации на объекте
 МБОУ «ЦО №34», г. Тула, ул. Болдина, д.100

N п/п	Наименование функционально-планировочного элемента	Наличие элемента			Выявленные нарушения и замечания		Работы по адаптации объектов	
		есть/нет	N на плане	N фото	Содержание	Значимо для инвалида (категория)	Содержание	Виды работ
6.1	Визуальные средства	нет	-	-	-	-	Печатные и электронные носители, дублирующие звуковую информацию	Индивидуальное решение с ТСР
6.2	Акустические средства	нет	-	-	-	-	Вспомогательные аудиосистемы с индукционными контурами	Индивидуальное решение с ТСР
6.3	Тактильные средства	нет	-	-	-	-	Нанесение тактильной разметки, полос, покрытия	Индивидуальное решение с ТСР
	ОБЩИЕ требования к зоне	Не адаптирована для инвалидов						

II. Заключение по зоне:

Наименование структурно-функциональной зоны	Состояние доступности* (к пункту 3.4 Акта обследования ОСИ)	Приложение		Рекомендации по адаптации (вид работы)** к пункту 4.1 Акта обследования ОСИ
		N на плане	N фото	
Системы информации на объекте	ВНД	-	-	Индивидуальное решение с ТСР

* указывается: ДП-В - доступно полностью всем; ДП-И (К, О, С, Г, У) - доступно полностью избирательно (указать категории инвалидов); ДЧ-В - доступно частично всем; ДЧ-И (К, О, С, Г, У) - доступно частично избирательно (указать категории инвалидов); ДУ - доступно условно, ВНД - недоступно

**указывается один из вариантов: не нуждается; ремонт (текущий, капитальный); индивидуальное решение с ТСР; технические решения невозможны - организация альтернативной формы обслуживания

Комментарий к заключению: _____



01



02



03



04




05



06



07



08



09



10



11



12



13



14



15



16




17




18



19



20



21



22



23